



CABRIO ADVENTURE.




DE. In nur etwas mehr als 5 Minuten schwebst du mit der neuen Gletscherseilbahn auf 3.212 M. Erlebe ein besonderes **ABENTEUER**: Cabrio Feeling mit der Gletscherbahn – ein Abenteuer das du so schnell sicher nicht mehr vergessen wirst!

IT. La nuova Funivia Ghiacciai vi porterà a 3.212 metri in poco più di 5 minuti. Vivete un'AVVENTURA speciale: Cabrio Feeling con la Funivia Ghiacciai – un'avventura che non dimenticherete in fretta!

EN. The new glacier cable car takes you up to 3,212 metres in just 5 minutes. Experience a special **ADVENTURE**: Cabrio feeling with the glacier cable car – an adventure you won't forget!

HIKING.



KURZRAS - UNTERE BERG WAAL - LAZAUN 4,1 km - 1:45 h - 430 hm

DE. Von Kurzras entlang dem Weg Nr. 1 über den "Untere Berg Waal" und dann abbiegen auf Weg Nr. 11A zu der Hochebene und zur **Lazaun Hütte**. Der Rückweg erfolgt über den Hinweg oder mit der Umlaufbahn Lazaun. Wer es etwas actionreicher angehen möchte, kann sich ein Moutaincart ausleihen (beachte Zeiten des Verleihs).

IT. Da Maso Corto si percorre il sentiero n. 1 passando per la roggia Unterer Berg e poi si devia sul sentiero n. 11A fino all'altopiano e al rifugio **Lazaun**. Il ritorno avviene per la via dell'andata o con la cabinovia Lazaun. Se si desidera un approccio più adrenalinico, è possibile noleggiare un mountaincart (vedi gli orari di noleggio).

EN. From Maso Corto follow trail #1 along the Untere Berg Waal irrigation channel path until you reach the turn-off onto trail #11A leading up to the plateau and **Lazaun refuge**. To return go back the same way. or with the Lazaun cable car. For a more adventurous outing, rent a mountain cart (check the rental hours beforehand).

GRAWAND - BELLA VISTA - KURZRAS 8 km - 4:00 h - 1.400 hm


DE. Der Weg startet beim Glacier Hotel Grawand auf 3.212 Metern Höhe. Einmal mit der Gletscherbahn oben angekommen, erreicht man nach 35 Minuten Gehzeit den Gletscher See. Von dort aus geht es weiter zur Schutzhütte „Schöne Aussicht“ – auf 2.845 Metern Meereshöhe. Unter der Hüttenterrasse entlang des Plattensteigs geht der Weg weiter abwärts in das weite Kar. Vorbei an der Abzweigung zur Weißkugel wandert man weiter talwärts und kommt zurück auf den Talboden bei Kurzras – auf 2.011 Metern.

IT. Il sentiero inizia presso il Glacier Hotel Grawand, a 3.212 metri di altitudine. Una volta arrivati in quota con la Funivia Ghiacciai dopo 35 minuti di cammino si raggiunge il lago glaciale. Da lì, si continua raggiungendo il rifugio Bella Vista a 2.845 metri di altitudine sul livello del mare. Da sotto la terrazza del rifugio, lungo la parete rocciosa, il sentiero scende nel vasto circolo glaciale. Infine, attraverso un luminoso bosco di larici, si torna verso fondovalle, a Maso Corto, 2.011 metri.

EN. The trail starts at the Glacier Hotel Grawand at 3,212 metres above sea level. Once you reached the top with the glacier cable car after 35-minute walk, hikers reach the glacier lake. From there, the trail continues to the "Bella Vista" refuge – at 2,845 metres above sea level. Below the hut terrace along the Plattensteig trail, the path continues towards the valley until you return to the valley floor near Maso Corto – at 2,011 meters.



FERRATA „LARIX“ & ALPIN TRAIL.



DE. Der anspruchsvolle Erlebnisklettersteig „Larix“ (Ausrüstung erforderlich) ist mittelschwer und auch für erfahrene Familien geeignet. Der Einstieg liegt am Fuße des großen Kurzrasbach-Wasserfalls und führt hinauf bis oberhalb der **Teufelsegg Hütte**. Zum Teil läuft parallel dazu der Alpin Trail (markiert durch rote Kreuze), der es erlaubt die Kletterer zu beobachten & zu begleiten.

IT. L'impegnativa via ferrata "Larix" (è necessario l'uso di attrezzature) di media difficoltà è adatta anche a famiglie esperte. L'ingresso si trova ai piedi della grande cascata del Kurzrasbach e conduce verso il rifugio **Teufelsegg**. Il sentiero escursionistico Alpin Trail (contrassegnato da croci rosse) percorre in parte lungo a questo, permettendoti di osservare ed accompagnare gli scalatori.

EN. The challenging "Larix" via ferrata (use of equipment required) is moderately difficult and suitable for experienced families. The entrance is at the foot of the large Kurzrasbach waterfall and leads up to above the **Teufelsegg Hut**. The Alpin Trail (marked with red crosses) runs partly parallel to this, allowing you to watch & accompany the climbers.

MOUNTAINCARTS.

DE. Eine Fahrt mit den Mountaincarts entlockt selbst dem ernstesten Chauffeur ein verzücktes Grinsen. Mit frischer Bergluft im Gesicht und ordentlich PS unter den Rädern, rollst du von der Bergstation Lazaun ins Tal – ohne Motor! Die 4 Kilometer über den Forstweg sind meist viel zu schnell zu Ende.

IT. Un giro con i Mountaincarts strappa anche all'autista più serio, un sorriso estasiato. Con la fresca aria alpina sul viso e un bel po' di "cavalli" sotto le ruote, sfreccerai dalla stazione a monte di Lazaun fino a valle – senza motore! I 4 chilometri sul sentiero boschivo finiscono sempre troppo presto.

EN. A ride on the Mountaincarts will bring a delighted grin from even the most serious chauffeur. With fresh mountain air in your face and plenty of pedal power at your disposal, you roll from the Lazaun mountain station into the valley – without an engine! The 4 kilometres over the forest path are usually over far too quickly.

RENT
MOUNTAIN
CARTS

29.06. - 06.10.24
EVERY TUESDAY,
THURSDAY,
SATURDAY &
SUNDAY



From
05.08.
until 18.08.
EVERYDAY

Mountaincarts, Bikes and climbing equipment

Sportservice Erwin Stricker
Maso Corto, 12e
+39 0473 662112

Bikes & climbing equipment

Skifactory Maso Corto
Maso Corto 115
+39 347 2437202

ÖTZI ROPE PARK.



DE. Der weitläufige Hochseilgarten bietet 12 Parcours und ca. 150 Plattformen von 2 m bis 30 m Höhe für Kleinkinder, Kinder, Jugendliche und Erwachsene, von ganz leichten bis zum superschweren Parcours. Auch die 3 Ziplines und die Riesenschaukel sorgen für adrenalingeladene Abenteuer.

IT. L'ampio parco ad alta fune offre 12 percorsi e circa 150 piattaforme da 2 a 30 metri di altezza per bambini, ragazzi e adulti. Percorsi dal più facile al più difficile, 3 zipline e un'altalena gigante garantiscono a tutti emozioni forti.

EN. With 12 parcours and around 150 platforms varying between 2 m – 30 m in height, the High Rope Course offers something for everyone. From the easiest to the most challenging: toddlers to seasoned adults. Three ziplines and a giant swing offer assured thrills and spills.

hochseilgarten.bz


MOUNTAIN HUTS.



DE. Gäste kosten die atemberaubende Aussicht genussvoll auf einer der vielen Hütten der Alpin Arena Schnals voll aus. So bieten die Lazaun Hütte, die Teufelsegg Hütte, das Schützenhaus Schöne Aussicht und das Glacier Hotel Grawand kulinarische Köstlichkeiten.

IT. Nei tanti rifugi e baite dell'Alpin Arena Senales, gli ospiti godono appieno il panorama mozzafiato. La baita Lazaun, la baita Teufelsegg, il rifugio Bella Vista e il Glacier Hotel Grawand propongono delizie culinarie.

EN. The mountain huts offer visitors to the Alpin Arena Senales the opportunity to stop and enjoy the breathtaking views. The restaurants at the Lazaun, Teufelsegg, Bella Vista mountain refuges and the Glacier Hotel Grawand also offer the chance to try their delicious local specialities.

f SHARE YOUR ADVENTURES. 
@alpinarenasnales #alpinarenasnales





GET YOUR ADVENTURE.

Summer 2024

Info & Contact

Schnalstaler Gletscherbahnen AG
Kurzras 111 Maso Corto
39020 Schnals - Senales

T +39 0473 66 2171
info@schnalstal.com | info@valsenaes.com
schnalstal.com | valsenaes.com



Öffnungszeiten
Orari d'apertura
Opening times

10.00 - 16.30

Gletscherbahn | Funivia Ghiacciai | Glacier cable car
Umlaufbahn Lazaun | Cabinovia Lazaun | Lazaun cable car
Roter Kofel Lift | Seggiovia Roter Kofel | Roter Kofel lift

Impressum

Content & Layout: Schnalstaler Gletscherbahnen AG
Print: Athesia Druck
Photo: Harald Wisthaler, Gudrun Muschalla, Adobe Stock, natdesign

Angaben ohne Gewähr | Informazioni fornite senza garanzia | All information without guarantee

Gletscherbahn | Funivia Ghiacciai | Glacier cable car

29/06/2024 - 04/05/2025	Erw. Adulti Adults	Kind Jugend Bambini Giovani Kids Youth 2006-2018	Family Ticket*
Einzelfahrt Corsa singola One way	22,00 €	11,00 €	x
Berg- & Talfahrt Salita e discesa Round trip	31,00 €	15,00 €	62,00 €

*Ermäßigter Tarif gültig ab 3 Familienmitglieder & mind. 1 Elternteil. Familiennachweis erforderlich. Kinder Jahrgang 2019 und jünger gratis.

*Tariffa ridotta valida a partire da 3 membri della famiglia e almeno 1 genitore. Stato di famiglia è da comprovare con la carta d'identità. I bambini nati nel 2019 e più giovani sono gratuiti.

*Reduced rate valid from 3 family members and at least 1 parent. Family ID required. Children born 2019 and younger free of charge.

Umlaufbahn Lazaun | Cabinovia Lazaun | Lazaun cable car

29/06/2024 - 06/10/2024	Erw. Adulti Adults	Kind Jugend Bambini Giovani Kids Youth 2006-2018
Einzelfahrt Corsa singola One way	9,00 €	6,00 €
Berg- & Talfahrt Salita e discesa Round trip	15,00 €	10,00 €

	Ticket für Hunde Ticket per il cane Dog ticket	3,00 €
--	--	--------

Sessellift Roter Kofel | Seggiovia Roter Kofel | Chairlift Roter Kofel

29/06/2024 - 06/10/2024	Erw. Adulti Adults	Kind Jugend Bambini Giovani Kids Youth 2006-2018
Einzelfahrt Corsa singola One way	8,00 €	5,00 €
Berg- & Talfahrt Salita e discesa Round trip	12,00 €	7,00 €



NEW!

	CABRIO ADVENTURE <small>mit der Gletscherseilbahn con la Funivia Ghiacciai with the Glacier Cable Car</small>
	+ 10,00 € pro Person a persona per person

Tageskarte | Ticket giornaliero | Day ticket**

	Erw. Adulti Adults	Kind Jugend Bambini Giovani Kids Youth 2006-2018
1 Tag gültig Valido per 1 giorno Valid for 1 day	50,00 €	25,00 €

**Die Tageskarte hat eine Gültigkeit von einem Tag und kann beliebig oft genutzt werden.

**Il biglietto giornaliero è valido per un giorno e può essere utilizzato illimitatamente.

**The day pass is valid for one day and can be used without limit.



360° Panorama
Restaurant & Bar.

Europe's highest hotel

1 **Glacier Hotel Grawand**
T +39 0473 66 2118 | grawand.com

2 **Baita Lazaun Hütte**
T +39 335 5373649 | lazaun.it

3 **Rifugio Bella Vista Schutzhütte**
T +39 0473 67 9130 | schoeneaussicht.it

4 **Baita Teufelsegg Hütte**
T +39 0473 67 9131

5 **Piccolo Hotel Gurschler**
T +39 0473 66 2100 | piccolohotelgurschler.com

6 **Sport Erwin Stricker 1950 Shop** Apparel Store
T +39 0473 66 2501

6 **Supermarket**
T +39 0473 66 2160

6 **Platz'l Bar**
T +39 0473 67 9131

7 **Ötzi Shop** Souvenirs
T +39 0473 66 2155

7 **Rent & Go** Mountaincart, Bike & Ski Rent
T +39 0473 66 2112 | rentandgo.it

8 **Blu Hotels Senales**
T +39 0473 66 2188 | bluhotelssenales.it

8 **Aparthotel Maso Corto**
T +39 0473 66 2220 | aparthotel-masocorto.it

9 **Ski Factory Maso Corto** Bike & Ski Rent
T +39 0473 66 2514 | skifactory-masocorto.it

10 **Wieshof**
T +39 349 722 1085

Legende | Legenda | Map legend

Wanderweg | Sentiero escursionistico | Hiking trail

Weg nur für Geübte | Solo per esperti | Just for experts

Mountaincarts

Waalweg | Sentiero della roggia | irrigation channel path

Alpin Trail

„Larix“ Klettersteig | Via Ferrata „Larix“ | Ferrata Larix

Straße | Strada | Street

Wegmarkierung | Sentieri segnati | Marked trail

Parkplatz | Parcheggio | Parking

Bushaltestelle | Fermata autobus | Bus stop

Bergspitze | Cima | Peak

Transhumanz Pfad

Sentiero della transumanza

Transhumance path



Transhumance Senales
Alpin Arena Senales
1510912024



NOTRUF
EMERGENZA
EMERGENCY

112

SAFETY IN THE
MOUNTAINS.

DE. Beim Wandern und Bergsteigen in der Natur halten Sie Körper und Seele gesund. Doch ist am Berg stets auch Vorsicht geboten. Achten Sie auf passendes Schuhwerk & vollständiger Ausrüstung, planen Sie ihre Wanderung sorgfältig und bleiben Sie auf den markierten Wegen.

IT. Con le escursioni e l'alpinismo nella natura mantieni il tuo corpo e la tua anima in salute. Ma la prudenza è sempre consigliata in montagna. Assicuratevi di avere la calzatura e l'attrezzatura adeguata, pianificate la vostra escursione con attenzione e rimanete sui sentieri segnati.

EN. Hiking and mountaineering in nature is the ideal tonic for your body and soul. However, take caution at all times when up in the mountains. Make sure you wear sturdy footwear & have all the necessary equipment, plan your hike carefully and stay on the marked trails.